


Rutas Por LECRÍN

Itinerarios por el patrimonio de los
pueblos de Lecrín





Está situado Lecrín entre la Vega de Granada y la Costa, extendiéndose desde Sierra Nevada hasta depresión de Melegis y la concavidad de Durcal-Nigüelas al Norte y la presa de Béznar. El término Lecrín significa Distrito, del árabe "iqlim". Los pueblos que forman el municipio son Talará, Béznar, Acequias, Chite, Murchas y Mondújar.

Clima

El clima de esta zona es de transición entre el mediterráneo continental y el mediterráneo de matiz tropical. Los inviernos no son muy rigurosos, mientras que los veranos son muy calurosos y secos.

En cuanto a las precipitaciones son escasas e irregulares. Recorrida por el río Torrente. De este cauce parten las acequias que llevan el agua a los pueblos.

La principal actividad económica está basada en la agricultura. En las zonas bajas se cultivan los agríos y olivos y en los secanos el cereal, leguminosas y viñedo. Han desaparecido las moreras que tanta importancia tuvieron en época medieval cuando fueron introducidas por los musulmanes, sin embargo ha cobrado gran desarrollo el almendro, en secanos y laderas de los cerros.

Un poco de historia.....

Aunque algunos de estos pueblos pueden tener un origen romano, será en época andalusí cuando adquieran mayor importancia tanto a nivel político como económico y demográfico. Ese pasado muestra con calles estrechas y sinuosas en sus cascos antiguos. Con la rebelión de los moriscos se produjo una gran crisis demográfica en todo el valle y la destrucción de cultivos y viviendas. La impronta de este conflicto ha quedado reflejada en leyendas y devociones, como los mosqueteros de Béznar.



Hasta el último tercio del siglo XVIII no vuelve a recuperarse demográficamente. En las primeras décadas del siglo XX algunos municipios empiezan a recuperarse, debido a las nuevas comunicaciones y al establecimiento de algunas industrias.

El patrimonio histórico...

El municipio posee un rico y variado Patrimonio Histórico. Muchos de sus bienes han sido declarados B.I.C. (Bien de Interés Cultural), lo que conlleva la máxima protección para su conservación, destacando los castillos (de Mondújar, Chite y Lojuela) y las iglesias (la Iglesia de la Inmaculada Concepción de Acequias, la iglesia parroquial de San Antón Abad de Béznar, la iglesia parroquial de San Juan Bautista de Mondújar) así como las Termas Romanas de Talará. También destacar sus molinos (el del Sevillano en Acequias y el de Mondújar).

Gastronomía

En el Municipio encontramos una extensa variedad de platos, elaborados con productos de la zona, productos muy diversos, gracias a la rica variedad agraria, lo que permite multitud de productos cosechados en los regadíos y secanos, cereales y frutales.

Lecrín ha sido una zona prácticamente autosuficiente, se elaboran platos con cereales como pueden ser migas, gachas, repostería variada, etc. Con los productos del cerdo se elaboran todo tipo de embutidos, adobos, conservas de orza y a su vez, con estos, legumbres y verduras en muchos casos, se hacen pucheros y potajes de sabor singular. Los “pucheros de hinojos y collejas”, que aprovechan estas hierbas que nacen con las primeras lluvias en laderos, balates y barrancos.

Faustino Taboada Theodoraki
Teniente de Alcalde Ayuntamiento de Lecrín



Lecrín is located between the Vega de Granada and the coast and it extends from Sierra Nevada until Melegís depression and the fault of Dúrcal-Nigüelas on the North and the Béznar reservoir on the South. The word “Lecrín” means “gateway”, derived from Arabic “iqlim”. The municipality of Lecrín is made up of six villages or towns: Talará, Béznar, Acequias, Chite, Murchas and Mondújar.

Climate

The climate in Lecrín goes through continental Mediterranean climate and subtropical Mediterranean one. Winters are not very hard while summers are very hot and dry.

Rainfall is low and irregular. Lecrín is crossed by the river Torrente. The channels (acequias), which carry water to villages, set off from its bed.

The main economic activity is based on agriculture. Citrus and olives trees are cultivated in lowlands and cereal, legume crops and vineyards on dry land. The white mulberry trees, which were so important in medieval time and introduced by Muslims, have vanished. However almond trees have been more grown on dry land and hillsides.

A Little of history...

Although some of these villages have a Roman origin, it was in “Andalusí” time when they became more important at political, economic and demographic point. This “Andalusí” past can be seen through its urban structure with narrow and winding streets in the old town.

A serious demographic crisis and the destruction of farming and housing took place in the whole valley because of the Moorish uprising. The stamp of this conflict is reflected by legends and devotions such as the “Mosqueteros” in Béznar.



Lécrida did not recover demographically until the last third of XVIII century. Some municipalities started to recover in the first decades of XX century, due to the new links, communications, and the settlement of some industry.

The Heritage.

The municipality has a rich and varied heritage. Many of its sites have been declared “B.I.C”, Assets of cultural interest, and it ensures that they will receive the maximum level of protection to be kept in good state of preservation, highlighting the castles in: Mondújar, Chite and Lojuela; the churches: “Inmaculada” in Acequias, “San Antón Abad” in Béznar, “San Juan Bautista” in Mondújar ; as well as the remaining of the Roman thermal baths in Talará. It is also important to highlight the old restored mills (The Sevillano mill in Acequias and the mill in Mondújar)

Gastronomy


We can find a great variety of dishes in the Municipality, all of them cooked with a great range of local products that come from the wealth of its agriculture with lots of products cultivated in irrigated lands, dry lands and so on.

Lécrida has almost been a self-sufficient area. There are dishes cooked with cereal such as: “migas, gachas, some pastries, etc. Cold meat, “adobos” and food preserved in glazed earthenware jar (“orza”) are elaborated with pork. Legume and vegetable are used to cook stew and soup with a special taste. Famous are the “Hinojos and collejas” stew made with herb that rises and grows on hillside and cliffs when the first rain comes.

Antonia Domínguez Bernal
Concejal de Cultura del Ayuntamiento de Lécrida

El Entorno






Esta guía se ha diseñado y planteado como una herramienta para mostrar una parte del patrimonio histórico, cultural y arqueológico del municipio de Lecrín, pero también como una forma distinta de interpretar su extraordinaria diversidad natural y paisajística.

Los seis itinerarios que planteamos se encuentran en varios entornos separados situados entre sierras, vegas y cascos urbanos, algunos de ellos dentro del Parque Natural de Sierra Nevada.

El trazado de estas rutas aprovecha carreteras, caminos, senderos, para que sea más fácil orientarse se han incluido al principio de cada recorrido un mapa a escala, un perfil y distancia, así como los índices calculados para el Método de Información de Excursiones (M.I.D.E)

La duración de cada una de las rutas se ha computado para una persona con una preparación media, con mochila para un día de marcha, no se han considerado condiciones meteorológicas adversas, no se han tenido en cuenta paradas breves, cuestión que dejamos abierta al criterio de los participantes.

José Manuel Martín León
Técnico Centro Guadalinfo Lecrín



El **Método de Información de Excursiones** es un sistema de comunicación entre excursionistas para valorar y expresar las exigencias técnicas y físicas de lo recorridos. Pretende unificar las apreciaciones sobre dificultad de las excursiones para permitir a cada participante una mejor elección.

Medio » Severidad del medio Natural:



1. El medio no está exento de riesgo.
2. Hay más de un factor de riesgo.
3. Hay varios factores de riesgo.
4. Hay bastantes factores de riesgo.
5. Hay muchos factores de riesgo.

Itinerario » Orientación en el Itinerario:



1. Caminos y cruces bien definidos.
2. Señalización que indica la continuidad.
3. Existe identificación de accidentes geográficos.
4. Navegación fuera de traza.
5. Obstáculos que hay que bordear.

Desplazamiento » Dificultad en el desplazamiento:





1. Marcha por superficie lisa.
2. Marcha por caminos de Herradura.
3. Marcha por terrenos irregulares.
4. Es preciso el uso de las manos o saltos.
5. Requiere el uso de manos para progresar.

Esfuerzo » Cantidad de esfuerzo necesario:

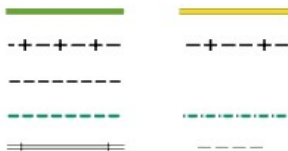


1. Hasta 1h de marcha efectiva
2. De 1 a 3 horas de marcha efectiva.
3. De 3 a 6 horas de marcha efectiva.
4. De 6 a 10 horas de marcha efectiva.
5. Más de 10 horas de marcha efectiva.



Garreteras »

1. Autonómicas, 2º Orden, 3º Orden, Locales.
2. Provincia, Municipio.
3. Línea límite pendiente de acuerdo
4. Parque Nacional, Parque Natural
5. Camino, Senda, Vía verde



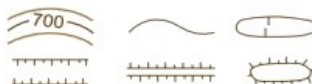
Hidrografía »

1. Curso de Agua permanente o intermiten



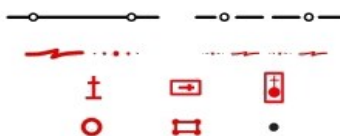
Altimetría »

1. Curvas de nivel, Intercaladas, Depresión
2. Desmonte, Terraplén, Vertedero, Escombrera



Sígnos Especiales»

1. Conducción de combustible
2. Línea Eléctrica: >100kv y <100kv
3. Cruz Aislada. Cementerio. Iglesia
4. Plaza de toros, Castillo. Monumento



Usos del Suelo »



Frondosas



Coníferas



Mixtos



Matorral



Pastizal



Terreno claro



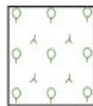
Poco claro



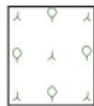
Olivar



Viña



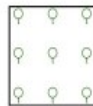
Olivar-Viña



Olivar-Viña
Terreno Claro



Viña-Frutal



Frutales



Cítricos

Sa Galtara

