



Talará-El Quete- Talará


Itinerarios por el patrimonio de los







Dificultad M.I.D.E (Valor Numérico del 1 al 5)

Medio » Severidad del medio Natural:
2. Hay más de un factor de riesgo. 

Itinerario » Orientación en el Itinerario:
2. Señalización que indica la continuidad. 

Desplazamiento » Dificultad en el desplazamiento:
2. Marcha por caminos de Herradura. 

Esfuerzo » Cantidad de esfuerzo necesario:
2. De 1 a 3 horas de marcha efectiva. 

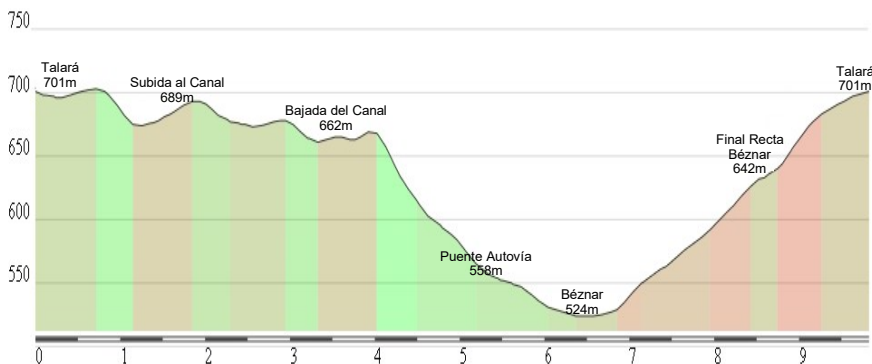
Longitud del Trazado: 9.83Km


Duración: 2h 15'

Ascenso: 218 m

Altura máxima: 701 m

Altura mínima 524 m





Talará - El Quete - Talará



Comenzamos en la puerta del Ayuntamiento de Lecrín, bajamos por calle Granada y pasamos junto a la Iglesia de la Purísima Concepción de la localidad donde hay una fuente para llenar nuestras cantimploras de agua.

Seguimos la bajada y tras el puente encontramos la estatua de Zoraya, dejamos atrás la carretera para adentrarnos en la barriada de las Eras asentada sobre un antiguo cementerio árabe.



A unos 500 metros cruzamos por debajo del puente de la autovía y giramos a la derecha por la vía de servicio, que nos conducirá a la antigua carretera.

Seguimos nuestra ruta en bajada, presentándose ante nuestros ojos un paisaje realmente bello, con Chite a la derecha y como fondo los montes de Pinos del Valle, culminados por la ermita del Cristo del Zapato.



Conforme avanzamos bordeando la autovía, quedan a nuestra izquierda zonas de monte bajo y pinos repoblados, esta zona se conoce como “Las Peñuelas”, a 1300 metros se presenta un camino a la izquierda hormigonado, la subida nos llevará al canal de riego que abastece buena parte del Valle de Lecrín.



Talará - El Quete - Talará



Después de 200 metros de subida pasamos de la zona hormigonada a camino de tierra con la acequia de riego a la izquierda del mismo que nos acompañará todo el trayecto hasta la bajada, ante nosotros se nos muestran unos modernos aerogeneradores que culminan los montes del vecino pueblo de Lanjarón y una hermosa panorámica de la Presa de Béznar.



El camino continúa con buen piso y una leve tendencia a bajada, con gran intensidad de pinos ya que paseamos por la falda del Parque Natural de Sierra Nevada, seguimos paseando y el camino se vuelve hormigón de nuevo, ahora el paisaje adquiere más brillo y luminosidad debido al paso del pinar a monte bajo, este paraje es conocido como "El Quete".

A unos 5300 metros nuestro camino desemboca a la antigua N-323, donde tomamos dirección derecha y pasamos por encima de la autovía A-44 donde debemos de buscar la señalización "Béznar" para bajar al pueblo.




Recorremos la calle principal del pueblo, pasamos junto a la iglesia, donde encontramos un pilar para llenar las cantimploras, empezamos la subida hasta Talará.



Talará - El Quete - Talará





Talará - El Quete - Talará

Iglesia de Lecrín - 0.16 Km



a

Iglesia parroquial de la Purísima Concepción del último tercio del S. XVIII, según proyectos ilustrados del reino de Carlos III y planos academicistas, debidos en buena parte a Ventura Rodríguez, pero se prosigue en la planta con el esquema tradicional de las iglesias granadinas, de trazado rectangular y cabecera plana (25×7,40 m) al que se añade a ambos lados de la cabecera, un espacio cuadrangular de 6,50 m de lado que, junto a su torre, también ordenada al lado del ábside, produce el efecto de cruz latina.

Zoraya - 0.46 Km



b


Isabel de Solís, reina de Granada con el nombre de Zoraya, era una doncella hija del comendador Sancho Jiménez de Solís y durante una de las luchas entre los cristianos y musulmanes de Granada, fue cautivada por los nazaries en el castillo de Zoraya en Mondújar. Mujer muy bella y que el rey de Granada, Muley Hacén) se enamoró locamente de ella y posteriormente se casó con ella. Esta relación provocó el disgusto de los abencerrajes y los celos de la sultana Aixa, madre de Boabdil.

Mosquetero - 5.20 Km



c

Los monfíes, atacó al beneficiado de Béznar y a su séquito, cuando se dirigían a dar el Santísimo a un enfermo. Siendo robado el mismo, conocido el suceso, la gente del pueblo se concentró en la plaza de Béznar. En esta confusión se presentó en este lugar un alférez de los tercios de Flandes, llamado Martín Alonso de Frías, y organizó una hermandad cuya principal misión era rescatar al Santísimo. Y para ello acudieron al Marqués de Mondéjar, don Luis Hurtado de Mendoza. Él le concedió 25 mosquetes y arcabuces. Algunos se conservan todavía.



Talará - El Quete - Talará



Salida - 0 Km



Cruce recto - 0.43 Km



Senda - 0.73 Km



Izquierda - 1.31 Km




Vistas - 1.70 Km



Vistas - 1.85 Km



Senda - 2.39 Km



Senda - 3.74 Km



Vistas - 4.34 Km



Béznar - 6.44 Km



Senda - 7.63 Km



Recto - 9.58 Km

Instalaciones Deportivas

