


# Acequias - Castillo de Bojuela

Itinerarios por el patrimonio de los  
pueblos de Lecrín





**Dificultad M.I.D.E** (Valor Numérico del 1 al 5)

**Medio** » Severidad del medio Natural:

2. Hay más de un factor de riesgo. 

**Itinerario** » Orientación en el Itinerario:

3. Existe identificación de accidentes geográficos.



**Desplazamiento** » Dificultad en el desplazamiento:

2. Marcha por caminos de Herradura.



**Esfuerzo** » Cantidad de esfuerzo necesario:

2. De 1 a 3 horas de marcha efectiva.



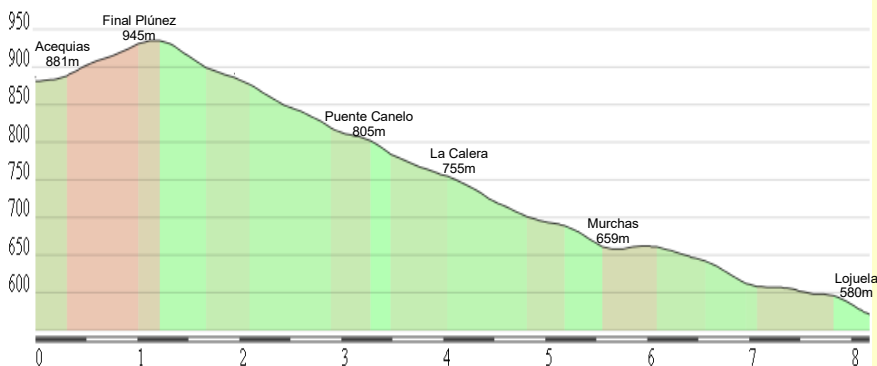
Longitud del Trazado: 8.18 Km


Duración: 1h 50'

Ascenso: 58 m

Altura máxima: 939 m

Altura mínima 558 m





## Acequias - Castillo de Lojuela



Partimos de la Plaza de la Constitución de Acequias, ahí podemos llenar nuestra cantimplora, ascendiendo por un camino de muros de piedras, pasaremos por el “Molino del Sevillano” el cual podemos visitar, el cual ha sido restaurado por el proyecto Aramis convirtiéndose en un museo y centro de estudio dedicado al agua. Seguimos ascendiendo y encontramos un paisaje digno de recordar ya que vamos por el margen del Río Torrente con Nigüelas al fondo.



Una vez descendemos a nivel del río, giramos a la izquierda y empezamos a descender por el margen entre grandes paredes y huertos de frutales.



deamos.

Llegamos al puente de la antigua N-323 el cual cruzamos por debajo y seguimos el descenso entre olivos hasta llegar a “La Calera” una fábrica de ladrillos, la cual bordeamos.

Cruzamos por debajo de los dos puentes de la A-44 y tras unos

metros dejamos el carril de tierra para empezar con un carril de asfalto, a la derecha nos encontramos con el muro de hormigón del Río Torrente y a la izquierda huertos de frutales.






## Acequias - Castillo de Lojuela




Bajamos hasta llegar al puente de Murchas el cual cruza el río Torrente, antes hemos observado instalaciones deportivas de Pádel, tenis o fútbol.

Ascendemos por la Avenida de Andalucía de Murchas hasta una fuente de fresca agua, pasamos por la puerta de la iglesia y llegamos hasta la Plaza Nueva, en la cual podemos distinguir varias señalizaciones de rutas existentes entre ellas la señalización de la ruta a Lojuela.




Ahora nos encontramos un tramo arropado por grandes olivares y huertos de naranjos hasta llegar a un cruce de caminos cogiendo el camino de la izquierda, comentar que durante toda la ruta se debe de coger el camino hormigonado.

Seguimos avanzando hasta llegar a una "Y" esta vez optamos por la ruta de la derecha, avanzamos y llegamos al tercer cruce, igual que en el anterior optamos por la derecha, desde este punto ya se puede divisar las tapias y torreón del Castillo de la Lojuela, finalmente nos encontramos con un nuevo cruce y giramos a la izquierda, avanzamos hasta que empieza un sendero a la izquierda.



Se conservan las ruinas de torre y recinto amurallado de época musulmana.



## Acequias - Castillo de Lojuela





## Acequias - Castillo de Lojuela




Existen tres molinos en la localidad, el del "Sevillano" es restaurado por el proyecto Aramis convirtiéndose en un museo y centro de estudio dedicado al agua. El del Olivón situado debajo de éste y que aunque está a falta de una buena restauración, solo se conserva la torre del mismo y es junto con el de Mondújar un buen ejemplo de molino de torre, para la obtención de aceite. El de las Alberquillas encima de éste, era un molino de harina y solo se conservan tres arcos; los tres están muy próximos.



Con historia ya que no pudo escapar a los efectos de un seísmo ni a los del incendio posterior, que debieron arruinar la techumbre de madera: a su reconstrucción obedece su actual planta de una sola nave (22x6 m), de cubierta adintelada de yeso y tres entrantes, a modo de capillas, en el tesoro del Evangelio, y en las que se albergan: El espacio de subida a la torre. La capilla bautismal, otra dedicada al Corazón de Jesús y dos más una ciega y otra que sirve de sacristía con acceso por el exterior



Ruinas de torre y recinto amurallado de época musulmana, fue usado como fortín y torre de vigilancia. Denominado Castillo de Lojuela, hace mención a una población ya desaparecida, que se supone estaría en los entornos de la actual "Era de Lojuela" en el término de Murchas, allí se han encontrado restos de algunas casas y de su cementerio árabe. La construcción de sus murallas se hace con tierra prensada y cal grasa, pero entre sus muros se pueden atestiguar bastantes restos de cerámica romana que una vez rota la empleaban en la amalgama prensada de los muros.



## Acequias - Castillo de Bojuela



Molino - 0.19 Km



Vista - 0.35 Km



Izquierda - 0.52 Km



Senda - 3.13 Km



Senda - 3.80 Km



Izquierda - 5.66 Km




Izquierda - 5.85 Km



Izquierda - 6.25 Km



Recto - 6.62 Km



Derecha - 6.92 Km



Izquierda - 7.78 Km



Castillo - 8.18 Km

# Áreas De Ocio

