




Los Molinos

Itinerarios por el patrimonio de los pueblos de Lecrín



Dificultad M.I.D.E (Valor Numérico del 1 al 5)

Medio » Severidad del medio Natural:

1. El medio no está exento de riesgo.



Itinerario » Orientación en el Itinerario:

3. Existe identificación de accidentes geográficos.



Desplazamiento » Dificultad en el desplazamiento:

2. Marcha por caminos de Herradura.



Esfuerzo » Cantidad de esfuerzo necesario:

1. Hasta 1h de marcha efectiva.



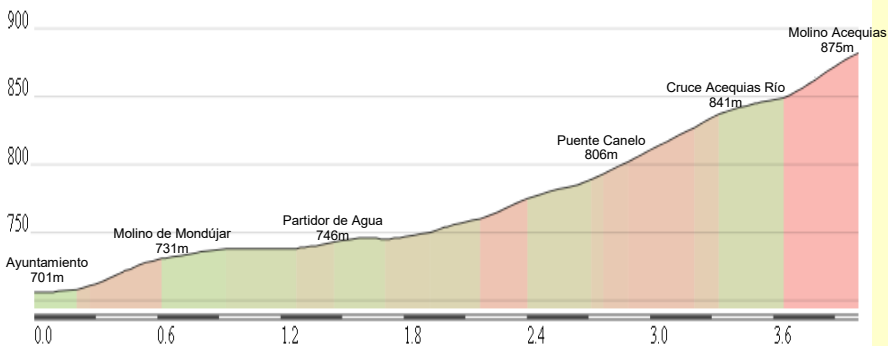
Longitud del Trazado: 4.05 Km

Duración: 58'

Ascenso: 177 m

Altura máxima: 875 m

Altura mínima 701 m





Talará - Molino Mondújar - Molino Acequias



Iniciamos nuestro camino desde la puerta del ayuntamiento descendiendo hacia la iglesia de la Inmaculada Concepción, la rodeamos y ascendemos por el “Camino viejo de Mondújar” hasta alcanzar las primeras casas del pueblo, seguimos ascen-

diendo, la calzada es nueva de adoquinado hasta llegar a la plaza de la “Moraleda”, donde tomamos la estrecha calle de la derecha y a 100 metros encontramos una nueva calle a la izquierda, ahí se en-



cuentra el Molino de Mondújar, una de las joyas de nuestra comarca, que aún supervive para mostrarnos el nivel de ingeniería tecnológica en la transformación del aceite de estos pasados siglos.

Ha sido restaurado en el 2005 y abre sus puertas en el 2006 para convertirse en un molino museo, que albergará en sus naves una serie de exposiciones de diferentes temas que irán cambiando a lo largo del año.



El armazón de madera que posee es quizás uno de sus máximas tesoros. Se compone de una serie de tablones de madera que entrelazan y forman el tejado, unidos por unas potentes vigas .



Talará - Molino Morðájar - Molino Acequias



Dejamos el molino y subimos calle arriba y optamos por la primera a la izquierda, entre casas blancas, atravesamos la carretera de la localidad y seguimos de frente entre pequeños huertos hasta acabar en un parque saludable.

Atravesamos la carretera y a la izquierda divisamos el depósito de Agua de la localidad, optamos por ese camino para bajar al Río Torrente, vereda de tierra al filo de una acequia de agua cristalina y fresca,




alcanzando el cauce del Río en el Partidor de agua.

Ascendemos el río, cruzamos por debajo de los puentes de la A-44 y llegamos a “La Calera” fábrica de ladrillos, la cual bordeamos por la izquierda, subiendo por un camino de tierra entre almendros principalmente, pasamos por debajo del “Puente Canelo” N-323 y seguimos subiendo hasta divisar Acequias a la derecha y un camino de subida el cual nos lleva casi a la misma plaza de la localidad, proseguimos la subida entre muros de piedra hasta alcanzar su molino.



Existen tres molinos en la localidad muy próximos siendo el “Molino del Sevillano” el que nos interesa por su restauración y dedicación al estudio del agua.



Talará - Molino Morzájar - Molino de Acequias





Talará - Molino Mondújar - Molino de Ace-

Iglesia Parroquial - 0.16 Km



a

Iglesia parroquial de la Purísima Concepción del último tercio del S. XVIII, según proyectos ilustrados del reino de Carlos III y planos academicistas, debidos en buena parte a Ventura Rodríguez, pero se prosigue en la planta con el esquema tradicional de las iglesias granadinas, de trazado rectangular y cabecera plana (25×7,40 m) al que se añade a ambos lados de la cabecera, un espacio cuadrangular de 6,50 m de lado que, junto a su torre, también ordenada al lado del ábside, produce el efecto de cruz latina.

Molino Mondújar - 0.66 Km



b


El Molino de Mondújar es una de las joyas de nuestra comarca, que aún supervive para mostrarnos el nivel de ingeniería tecnológica en la transformación del aceite de estos pasados siglos. Es un "Molino Torre" y está totalmente restaurado. El almacén de madera que posee es quizás uno de sus máximas tesoros. Se compone de una serie de tablores de madera que entrelazan y forman el tejado, unidos por unas potentes vigas que dan a la nave principal un aire vistoso e impresionante.

Molino Acequias- 4.05 Km



c

Existen tres molinos en la localidad, el del "Sevillano" es restaurado por el proyecto Aramis convirtiéndose en un museo y centro de estudio dedicado al agua. El del Olivón situado debajo de éste y que aunque está a falta de una buena restauración, solo se conserva la torre del mismo y es junto con el de Mondújar un buen ejemplo de molino de torre, para la obtención de aceite. El de las Alberquillas encima de éste, era un molino de harina y solo se conservan tres arcos; los tres están muy próximos.



Talará - Molino Mondújar - Molino Acequias



Camino - 0.39Km



Derecha - 0.45 Km



Derecha - 0.63 Km



Molino Mondújar - 0.66 Km



Recto - 0.86 Km



Recto - 1.20 Km



Recto - 1.78 Km



Izquierda - 2.09 Km



Recto - 2.80 Km



Puente - 2.96 Km



Derecha - 3.40 Km



Molino Acequias - 4.05 Km

Sas Parques

